

„Leben in Biestow e. V.“



Herzlich willkommen
zur

5. Bürgerinformationsversammlung



Tagesordnung am 16.01.2017

Begrüßung

1. Vereinsarbeit 2017
2. Zusammenfassung der Ideenkonferenz (19.09.2016)
3. Planung von Groß-Biestow und die Beteiligung der Anwohnerinnen/ Anwohner am Beispiel Wohnbau-standort „Nobelstraße“

mit jeweils Zeit für den Austausch



1. Vereinsarbeit 2017

**Neues: seit dem 1. Januar sind wir GEMEINNÜTZIG.
Gemeinnützige Projekte**

Weißstorch

Vereinsaufgaben:

**Mitgliederversammlung
Planungsprozesse begleiten
Wanderung ins Umland
Vereinsfest im Sommer
Spenden, Fördermittel für ge-
meinnützige Projekte einwerben**

**zwei Informationsveranstaltungen
Webauftritt neu gestalten
Stammtische einrichten
fachbezogene Arbeitsgruppen
Aktionen aus besonderem Anlass**



2. Ergebnisse der Ideenkonferenz

Wer hat mit wem und warum die Ideenkonferenz durchgeführt?

Wie wurden die Ideen

- ❖ zusammengetragen,
- ❖ dargestellt/erfasst,
- ❖ im Einzelnen bewertet,
- ❖ veröffentlicht?

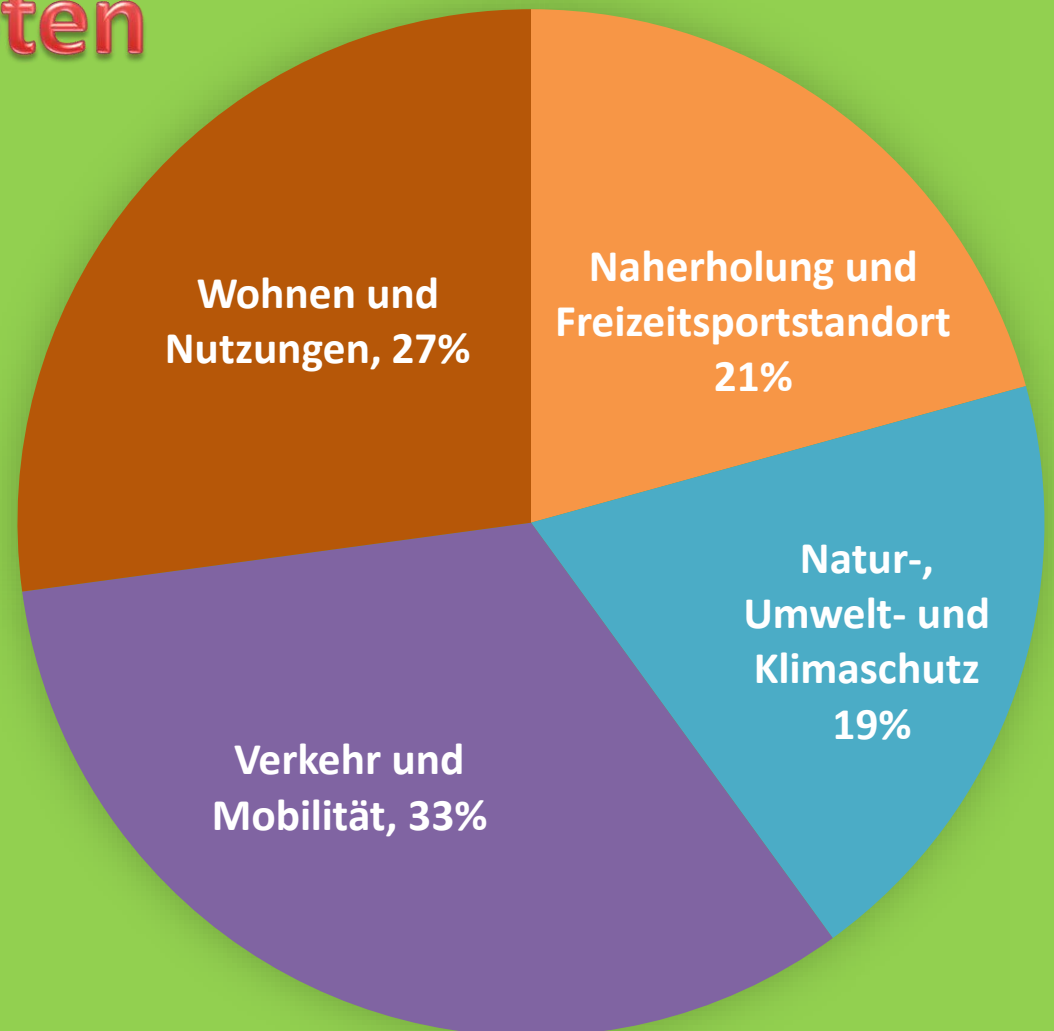




2. Anteile der Voten zu den Themen

Bürgerinnen/ Bürger (rd. 50) diskutierten unter Anleitung jeweils vier Themenbereiche.

Insgesamt wurden 132 Beiträge und mehr als 200 Ideen und Wünsche zu den Themen erfasst.





I. Naherholungs- und Freizeitsportstandort

35 erfasste Beiträge mit ein und mehreren Einzelvorschlägen

Rangliste

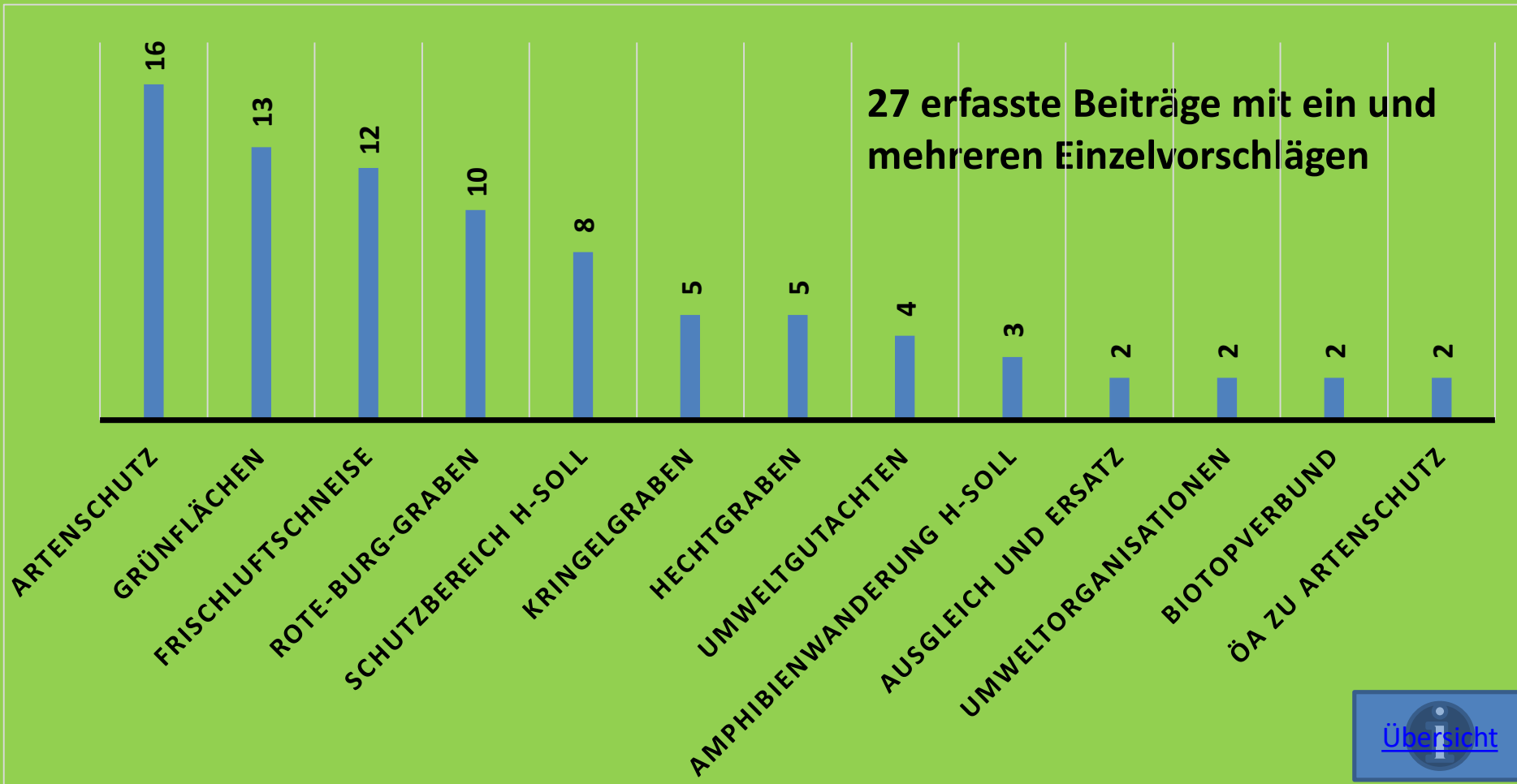
1. große öffentliche Grünflächen
2. Reiterhöfe (3) und Koppeln erhalten
3. Radweg zwischen Biestow und Biestow Ausbau

[Übersicht](#)
[Folie 22](#)



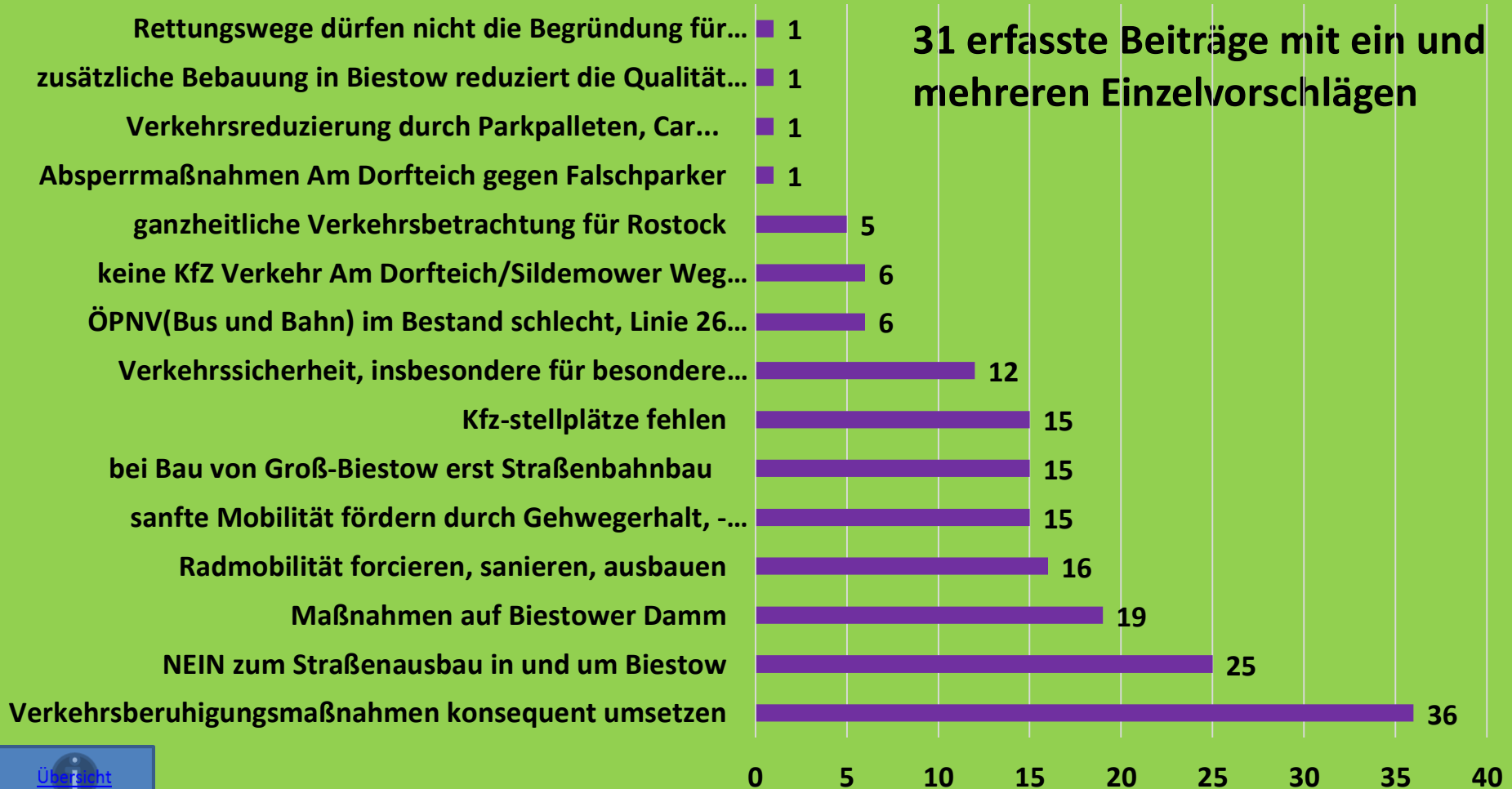


II. Natur-, Umwelt- und Klimaschutz



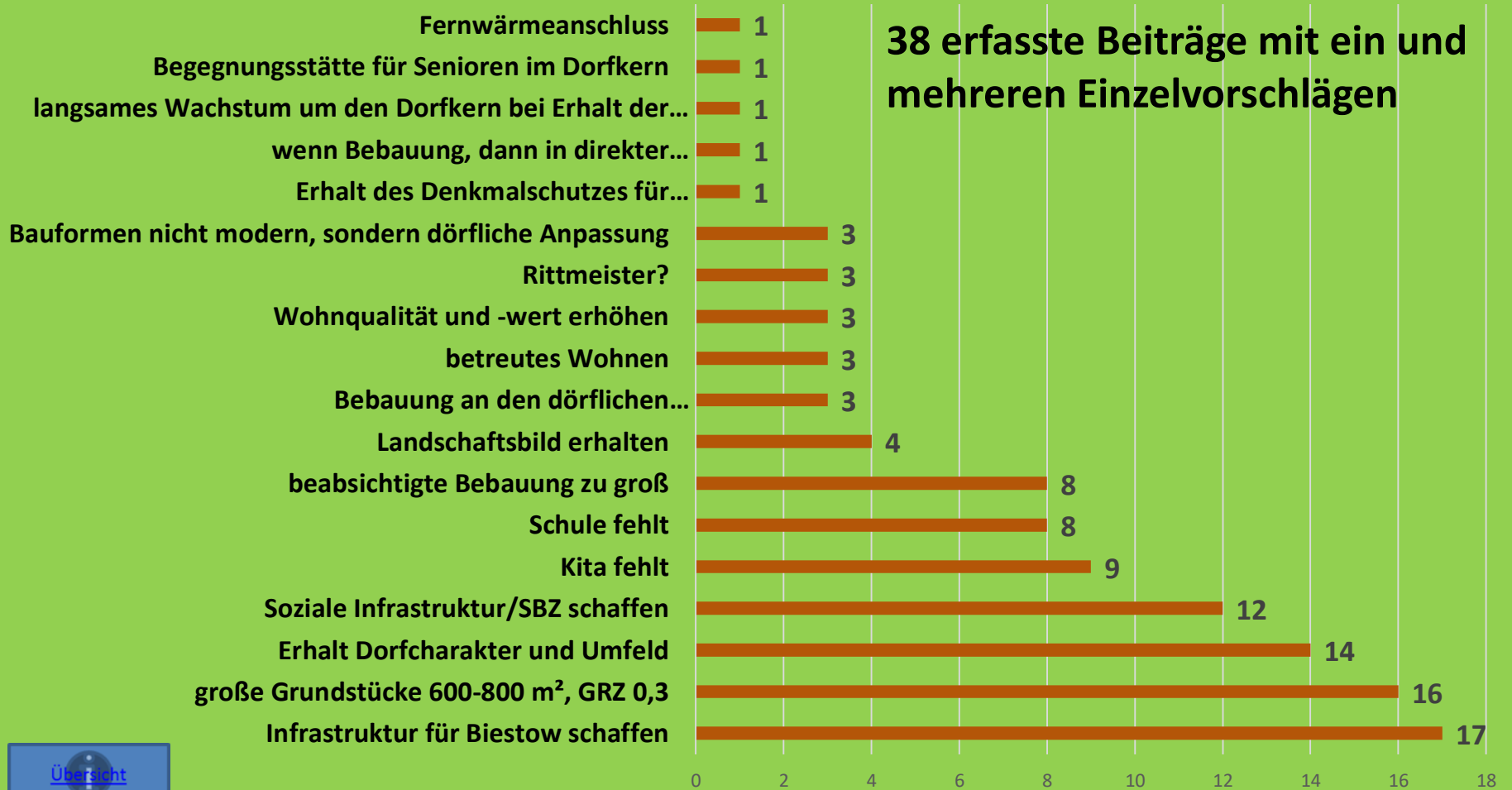


III. Verkehr und Mobilität



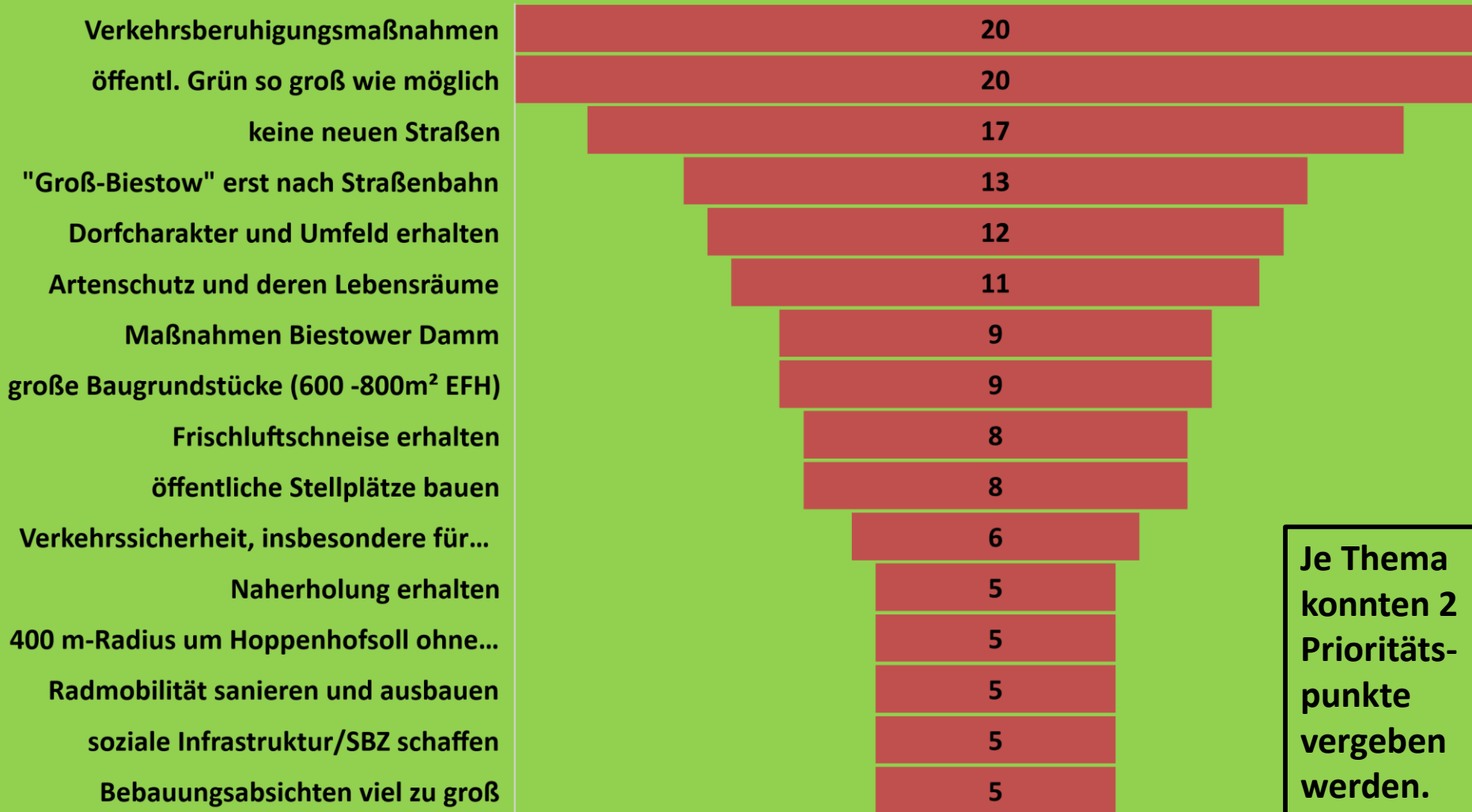


IV. Wohnen und Nutzungen





Rangfolge nach vergebenen Prioritätenpunkten



Je Thema konnten 2 Prioritätspunkte vergeben werden.

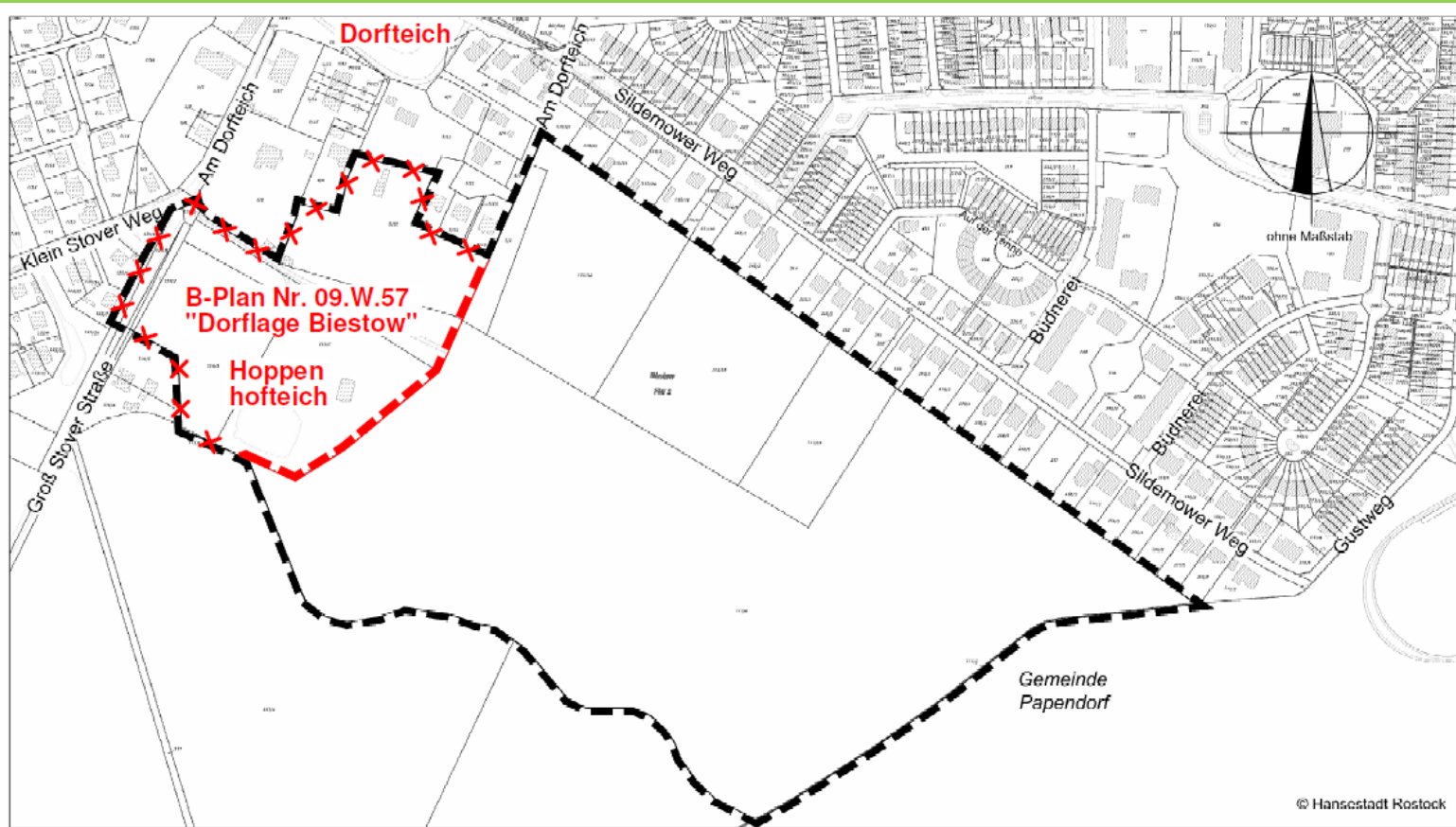


3. Planung von „Groß Biestow“ ...





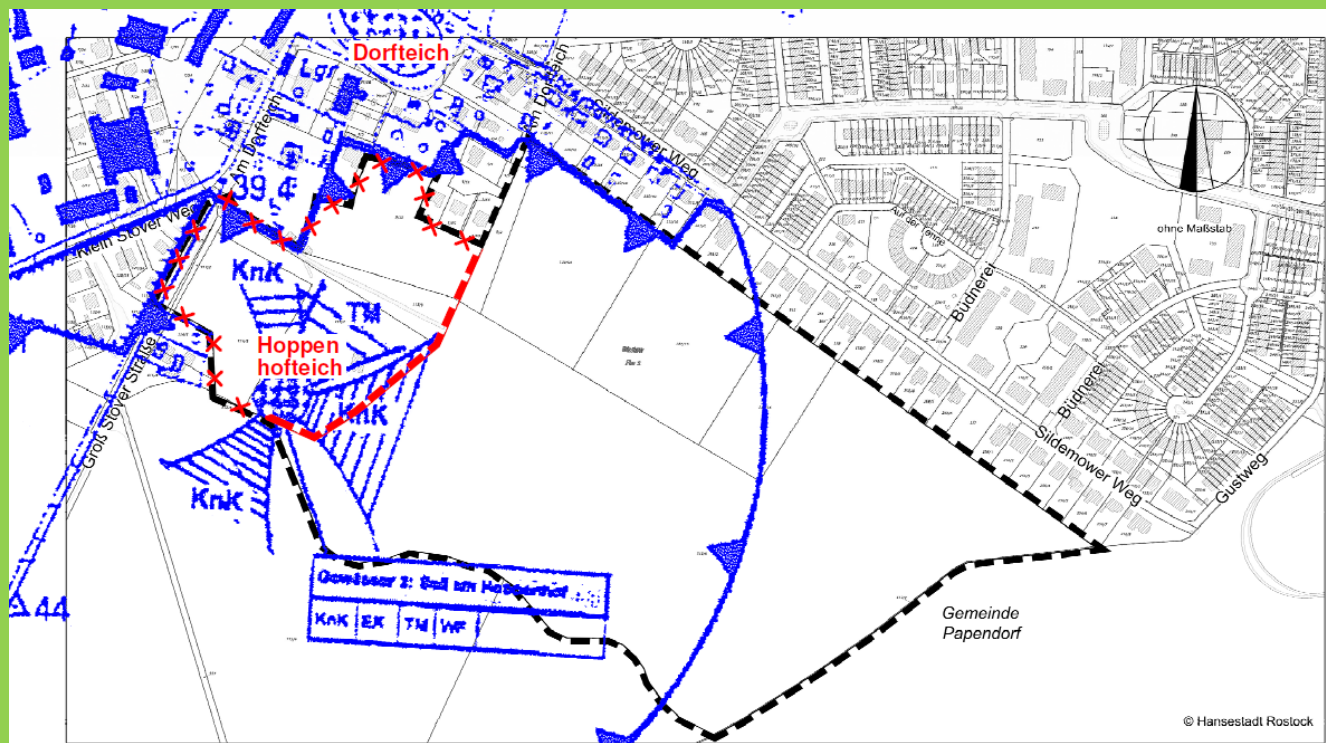
3. Planung von „Groß Biestow“ ...



Anlage zum Beschluss über die Aufstellung des Bebauungsplans Nr. 09.W.189 "Wohngebiet Nobelstraße"



3. Planung von „Groß Biestow“ ...



Anlage zum Beschluss über die Aufstellung des Bebauungsplans Nr. 09.W.189 "Wohngebiet Nobelstraße"

1. Die Hauptwanderrichtungen mit Artbezeichnung bezogen auf die jeweiligen Längsgewässer

2. Den von zusätzlicher Bebauung und Erschließung freizuhaltenen Raum.



3. Bebauung „Nobelstraße“ ?



langsameres Wachstum um den Dorfkern bei Erhalt der Sichtachsen

sichtbare Trennung von alter und neuer Bebauung

beabsichtigte Bebauung zu groß
„Nobelstraße“ max. 100 WE

zukünftig lockere Bebauung (nicht wie Wohnpark)

Bebauung an den dörflichen Charakter anpassen und das Landschaftsbild erhalten

Fernwärmeanschluss für die EFH schaffen
große Grundstücke 600-800 m²

Grundflächenzahl GRZ 0,3 (d. h. 70% Grün)

Öffentliche Grünflächen für Spiel- und Sport aller Generationen

Kita, Schule, Einzelhandel



**Vielen Dank für Ihre Aufmerksamkeit und
Ihr Interesse!**



Dank allen
Spenden- und
Fördergebern kann
das Projekt Webcam
2017 starten !



Spendenlauf SBZ

WEINER

Glühweinspende der Stadtwerke



Förderbescheid
der
Norddeutschen Umweltstiftung





öffentliches Grün/Naherholung	25
Wanderwege erhalten, ausbauen	13
Erhalt Reiterhöfe und Koppeln	14
Radwege ausbauen	13
Sportangebote ausbauen	12
Spielflächen erweitern	9

[Übersicht](#)

öffentl. Grün so groß wie möglich	10
Naherholung erhalten	3
Verkehrsberuhigung fördert Erholungswert	2
Jeder muss sich wiederfinden	2
es soll alles so bleiben wie es ist	
wenig Verkehr, wenig Lärm, gute Luft	
Biestow als Naherholungsstandort für ganz HRO stärken	
Dorffest für Biestow (z.B. Dorfteich-leuchten) alle zwei Jahre	
8	17
Radweg zws. Biestow - Ausbau	3
Radweg nach Biestow-Ausbau schaffen	3
Ostsee-Rad-Wanderweg erhalten und ausbauen	2
Wege bereithalten fürs Rad	1
4	9
Wanderwege als Rundwege schaffen	2
durchgehende Wanderwege erhalten und ausbauen	2
Wanderrundweg südlich von Biestow schaffen	1
Wege bereithalten für Rad, Reiten, Wandern Walken	1
Öffnung Weg Kritzmow-Biestow an Obstplantage	
Schaffung von zusätzlichen Wegebeziehungen Fuß und Rad	
Wanderwege fehlen	
8	6

Pferdekoppeln erhalten	3
Reitwege fehlen	
durchgehende Reitwege erhalten und ausbauen	2
Wege bereithalten für Reiten	1
Erhalt der Reiterhöfe (3)	3
5	9
Spielplätze schaffen	2
Spielplatz fehlt	
mehr Spielplätze	2
Mehrgenerationenspielplatz schaffen	
Spielangebote fehlen	
5	4
Sportangebote fehlen	
zentralen Sportplatz schaffen	2
Skaterstraßen ähnlich wie im Fläming schaffen	2
Wege für Walken, ...	1
Tobeplatz fehlt	1
Freizeit- und Sportpark errichten (Fahrradparcour, Skateranlage, Ballspielplatz, Minigolf)	
5	5



www.biestow-info.de

Prioritäten

Schutz der bedrohten Tierarten (Störche, Rotmilan, Molche, Lurche ...)	11
öffentl. Grün so groß wie möglich	10
Frischlufschneise erhalten	8
400 m-Radius um Hoppenhofsoll erhalten, keine Bebauung	5
Pflege Rote-Burg-Graben	4
Grünflächen erhalten	3
Wanderungsachse von Tieren zws. Dorfteich und Hoppenhofsoll erhalten	2
Umweltgutachten vor jeder Bebauung	2
Kringelgraben erlebbar gestalten	2
Einbeziehung der Umweltorganisationen	1
Biotopvernetzung realisieren	1
Ausgleichs- und Ersatzmaßnahmen in Biestow schaffen	1
Öffentlichkeitsarbeit zu den Arten in Biestow	1

Häufigkeit der Nennungen

Pflege Rote-Burg-Graben	6
Schutz der bedrohten Tierarten (Störche, Rotmilan, Molche, Lurche ...)	5
Frischlufschneise erhalten	4
öffentl. Grün so groß wie möglich	3
400 m-Radius um Hoppenhofsoll erhalten, keine Bebauung	3
Kringelgraben erlebbar gestalten	3
Hechtgraben erlebbar gestalten	3
Umweltgutachten vor jeder Bebauung	2
Wanderungsachse von Tieren zwischen Dorfteich und Hoppenhofsoll erhalten	1
Einbeziehung der Umweltorganisationen	1
Biotopvernetzung realisieren	1
Ausgleichs- und Ersatzmaßnahmen in Biestow schaffen	1
Öffentlichkeitsarbeit zu den Arten in Biestow	1

Gesamtbewertung Naturschutz

Artenschutz	16
große Grünflächen erhalten	13
Frischlufschneise erhalten	12
Schutzbereich H-Soll	8
Kringelgraben erlebbar gestalten	5
Hechtgraben erlebbar gestalten	5
Umweltgutachten vor Bebauung	4
Amphibienwanderung H-Soll	3
Ausgleich- und Ersatzmaßnahmen in Biestow	2
Umweltorganisationen einbeziehen	2
Biotopverbundnetz umsetzen	2
ÖA zu Artenschutz	2





Priorität Anzahl Gesamtbewertung

Verkehrsberuhigungsmaßnahmen konsequent umsetzen	20	16	36
NEIN zum Straßenausbau in und um Biestow	17	8	25
Maßnahmen auf Biestower Damm	9	10	19
Radmobilität forcieren, sanieren, ausbauen	5	11	16
sanfte Mobilität fördern durch Gehwegerhalt, -vernetzung, -sanierung, -ausbau	4	11	15
bei Bau von Groß-Biestow erst Straßenbahnbau	13	2	15
Kfz-stellplätze fehlen	8	7	15
Verkehrssicherheit, insbesondere für besondere Personengruppen	6	6	12
ÖPNV(Bus und Bahn) im Bestand schlecht, Linie 26 einstellen, kleiner Bus in Richtung Robert Kochstraße	3	3	6
keine Kfz Verkehr Am Dorfteich/Sildemower Weg durch beidseitigen Poller	4	2	6
ganzheitliche Verkehrsbetrachtung für Rostock	4	1	5
Absperrmaßnahmen Am Dorfteich gegen Falschparker		1	1
Verkehrsreduzierung durch Parkpalleten, Car...		1	1
zusätzliche Bebauung in Biestow reduziert die Qualität in ganz Rostock, Lärm steigt, Umweltbelastungen steigen, Biestower Damm wird weitere Last erfahren durch Schleichverkehr		1	1
Rettungswege dürfen nicht die Begründung für Neubastraßen sein		1	1

Priorität

Verkehrsberuhigungsmaßnahmen konsequent umsetzen	20
NEIN zum Straßenausbau in und um Biestow	17
bei Bau von Groß-Biestow erst Straßenbahnbau	13
Maßnahmen auf Biestower Damm	9
Kfz-stellplätze fehlen	8
Verkehrssicherheit, insbesondere für besondere Personengruppen	6
Radmobilität forcieren, sanieren, ausbauen	5
sanfte Mobilität fördern durch Gehwegerhalt, -vernetzung, -sanierung, -ausbau	4
keine Kfz Verkehr Am Dorfteich/Sildemower Weg durch beidseitigen Poller	4
ganzheitliche Verkehrsbetrachtung für Rostock	4
ÖPNV(Bus und Bahn) im Bestand schlecht, Linie 26 einstellen, kleiner Bus in Richtung Robert Kochstraße	3

[Übersicht](#)

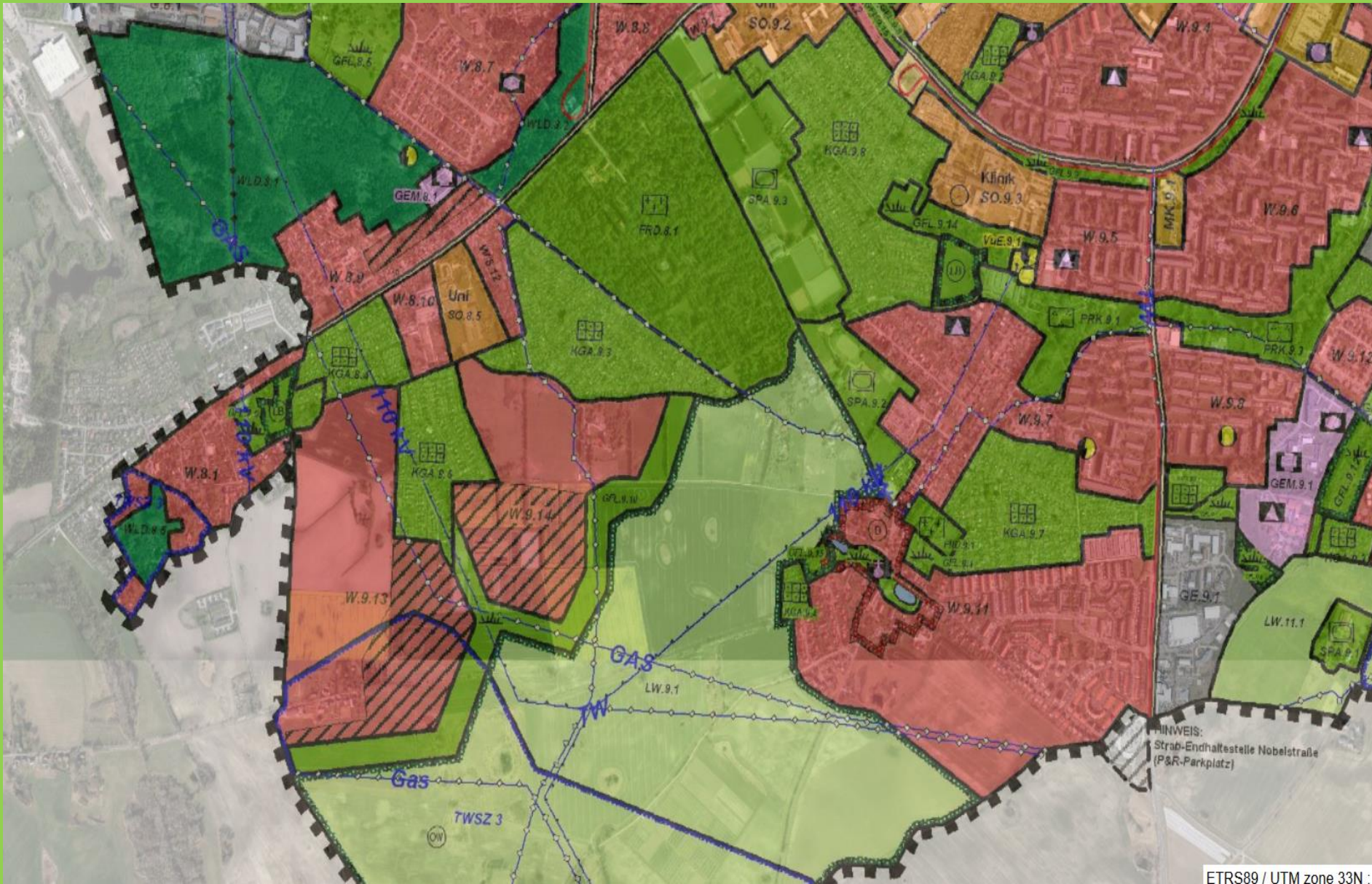
Anzahl

Verkehrsberuhigungsmaßnahmen konsequent umsetzen	16
Radmobilität forcieren, sanieren, ausbauen	11
sanfte Mobilität fördern durch Gehwegerhalt, -vernetzung, -sanierung, -ausbau	11
Maßnahmen auf Biestower Damm	10
NEIN zum Straßenausbau in und um Biestow	8
Kfz-stellplätze fehlen	7
Verkehrssicherheit, insbesondere für besondere Personengruppen	6
ÖPNV(Bus und Bahn) im Bestand schlecht, Linie 26 einstellen, kleiner Bus in Richtung Robert Kochstraße	3
bei Bau von Groß-Biestow erst Straßenbahnbau	2
keine Kfz Verkehr Am Dorfteich/Sildemower Weg durch beidseitigen Poller	2
ganzheitliche Verkehrsbetrachtung für Rostock	1
Absperrmaßnahmen Am Dorfteich gegen Falschparker	1
Verkehrsreduzierung durch Parkpalleten, Car...	1
zusätzliche Bebauung in Biestow reduziert die Qualität in ganz Rostock, Lärm steigt, Umweltbelastungen steigen, Biestower Damm wird weitere Last erfahren durch Schleichverkehr	1
Rettungswege dürfen nicht die Begründung für Neubastraßen sein	1



17 Erhalt Dorfcharakter und Umfeld	12	17 soziale und kommerzielle Infrastruktur schaffen	16	Infrastruktur für Biestow schaffen	17
6 große Grundstücke	9	6 große Grundstücke	7	große Grundstücke 600-800 m ² , GRZ 0,3	16
7 soziale Infrastruktur/SBZ schaffen	5	7 Soziale Infrastruktur/SBZ schaffen	7	Erhalt Dorfcharakter und Umfeld	14
1 beabsichtigte Bebauung zu groß	5	1 Kita fehlt	7	Soziale Infrastruktur/SBZ schaffen	12
2 Schule fehlt	2	2 Schule fehlt	6	Kita fehlt	9
8 Kita fehlt	2	8 beabsichtigte Bebauung zu groß	3	Schule fehlt	8
Bebauung an den dörflichen 10 Charakter anpassen	2	Bauformen nicht modern, sondern dörfliche 10 Anpassung	3	beabsichtigte Bebauung zu groß	8
11 Wohnform "betreutes Wohnen"	2	11 Erhalt Dorfcharakter und Umfeld	2	Landschaftsbild erhalten	4
13 Wohnqualität und -wert erhöhen	2	13 Landschaftsbild erhalten	2	Bebauung an den dörflichen Charakter anpassen	3
14 Landschaftsbild erhalten	2	14 Rittmeister?	2	betreutes Wohnen	3
15 Infrastruktur schaffen	1	Bebauung an den dörflichen 15 Charakter anpassen	1	Wohnqualität und -wert erhöhen	3
4 Rittmeister - wie geht´s weiter?	1	18 betreutes Wohnen	1	Rittmeister?	3
		5 Wohnqualität und -wert erhöhen	1	Bauformen nicht modern, sondern dörfliche Anpassung	3
		Erhalt des Denkmalschutzes für 8 den Dorfkern	1	Erhalt des Denkmalschutzes für den Dorfkern	1
		wenn Bebauung, dann in direkter 4 ÖPNV-Nähe	1	wenn Bebauung, dann in direkter ÖPNV-Nähe	1
		langsames Wachstum um den Dorfkern 3 bei Erhalt der Sichtachsen	1	langsames Wachstum um den Dorfkern bei Erhalt der Sichtachsen	1
		9 Begegnungsstätte für Senioren im Dorfkern	1	Begegnungsstätte für Senioren im Dorfkern	1
		16 Fernwärmeanschluss	1	Fernwärmeanschluss	1





Fließgewässer (offen bzw. verrohrt)

